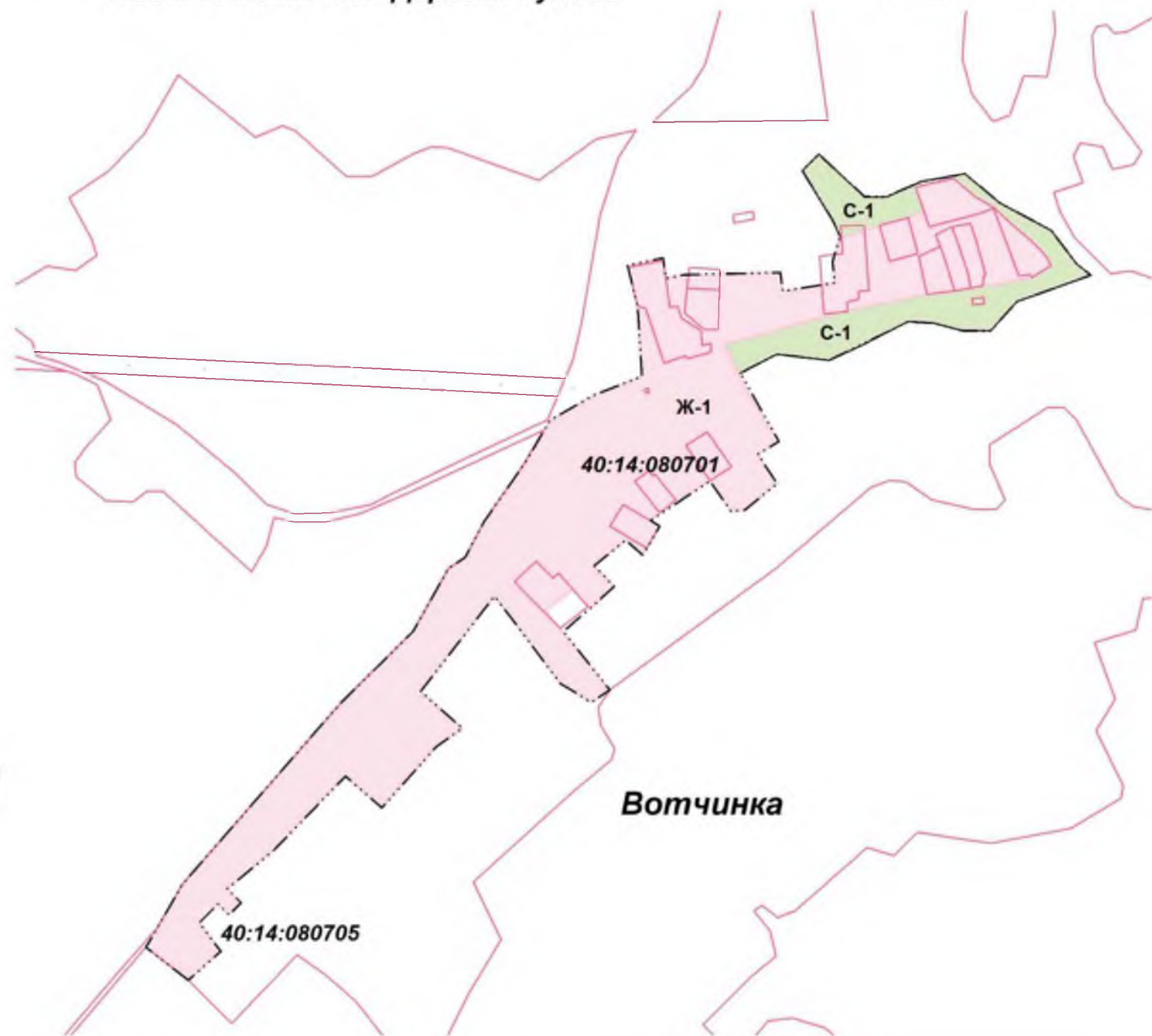







Приложение к Правилам благоустройства территории МО СП "Деревня Гусево"
**Схема границ прилегающих территорий по благоустройству
д. Вотчинка МО СП "Деревня Гусево"**

Утверждено
решением сельской Думы
СП "Деревня Гусево"
№ ___ от _____ 202 г.

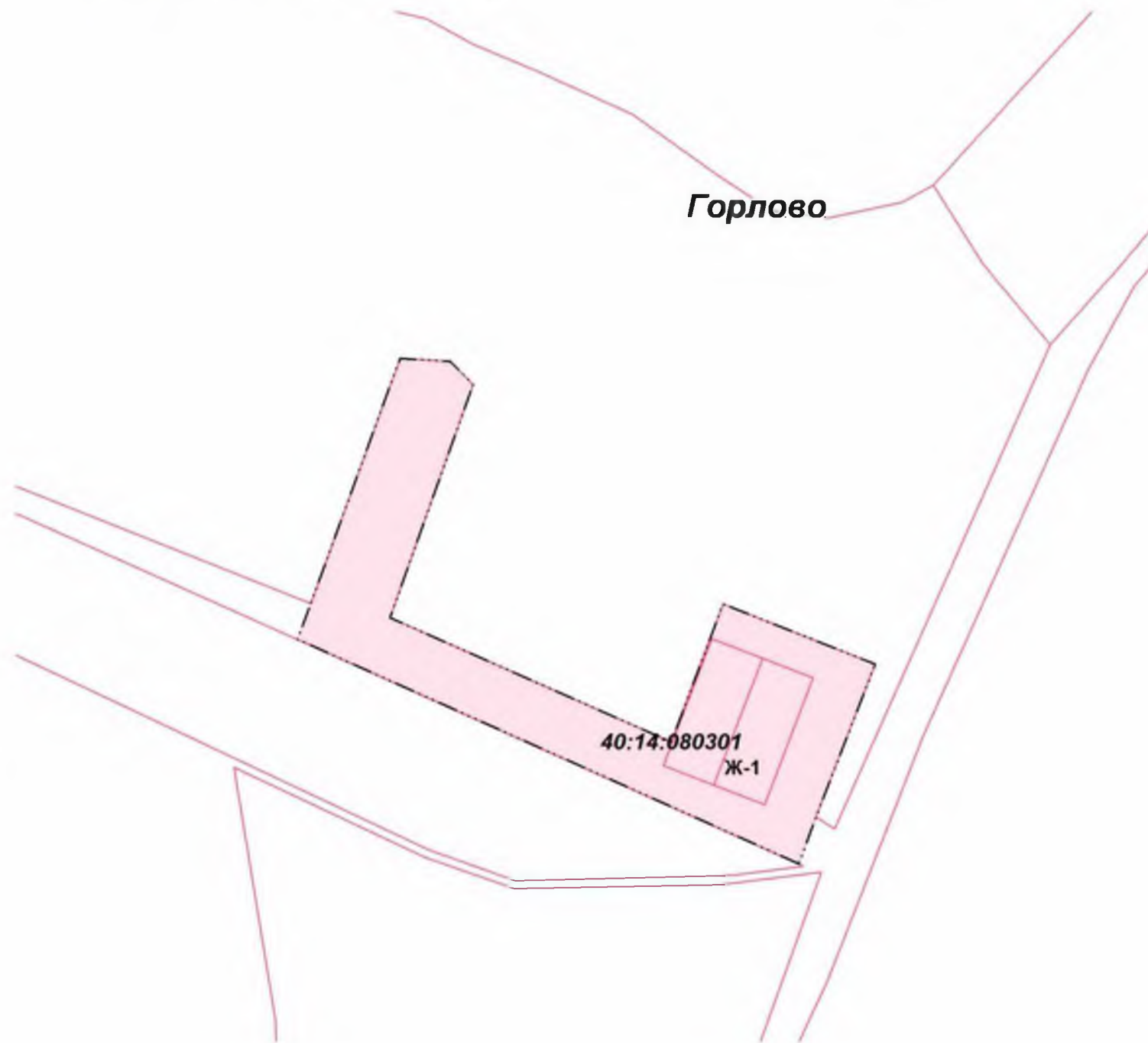


Условные обозначения:





-  Граница населенного пункта
-  Прилегающая территория благоустройства, с учетом земельных участков и объектов капитального строительства, в отношении которых границы не установлены. Общая площадь 146469 кв.м.
-  Граница земельных участков, внесенных в ЕГРН
-  Ж-1 Зона жилой застройки
-  С-1 Зона сельскохозяйственных угодий

Приложение к Правилам благоустройства территории МО СП "Деревня Гусево"
**Схема границ прилегающих территорий по благоустройству
д.Горлово МО СП "Деревня Гусево"**

Утверждено
решением сельской Думы
СП "Деревня Гусево"
№ ___ от _____ 202 г.

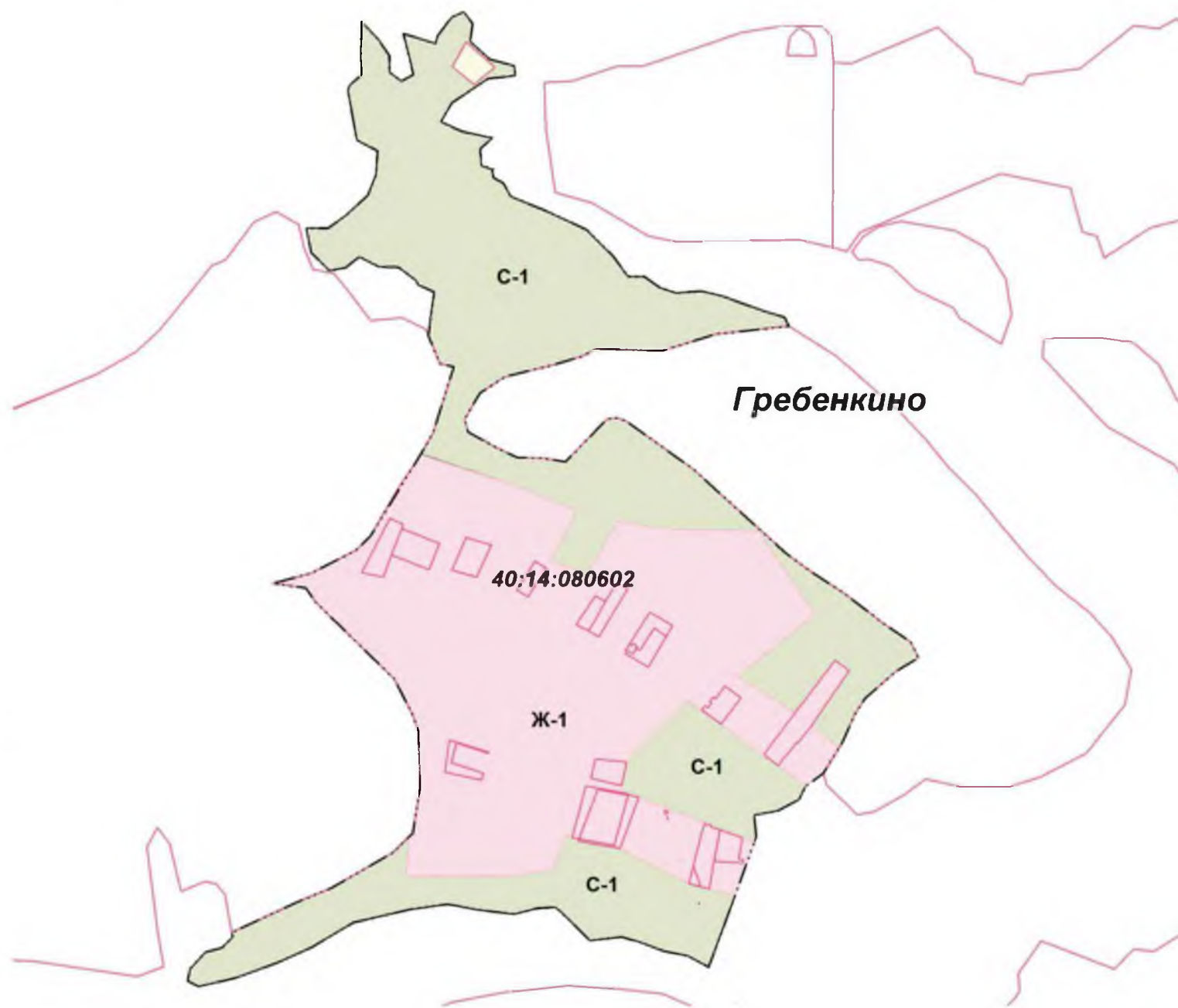


Условные обозначения:





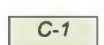
-  Граница населенного пункта
-  Прилегающая территория благоустройства, с учетом земельных участков и объектов капитального строительства, в отношении которых границы не установлены. Общая площадь 10377 кв.м.
-  Граница земельных участков, внесенных в ЕГРН
-  Зона жилой застройки

Приложение к Правилам благоустройства территории МО СП "Деревня Гусево"
**Схема границ прилегающих территорий по благоустройству
д.Гребенкино МО СП "Деревня Гусево"**

Утверждено
решением сельской Думы
СП "Деревня Гусево"
№ ___ от _____ 202 г.

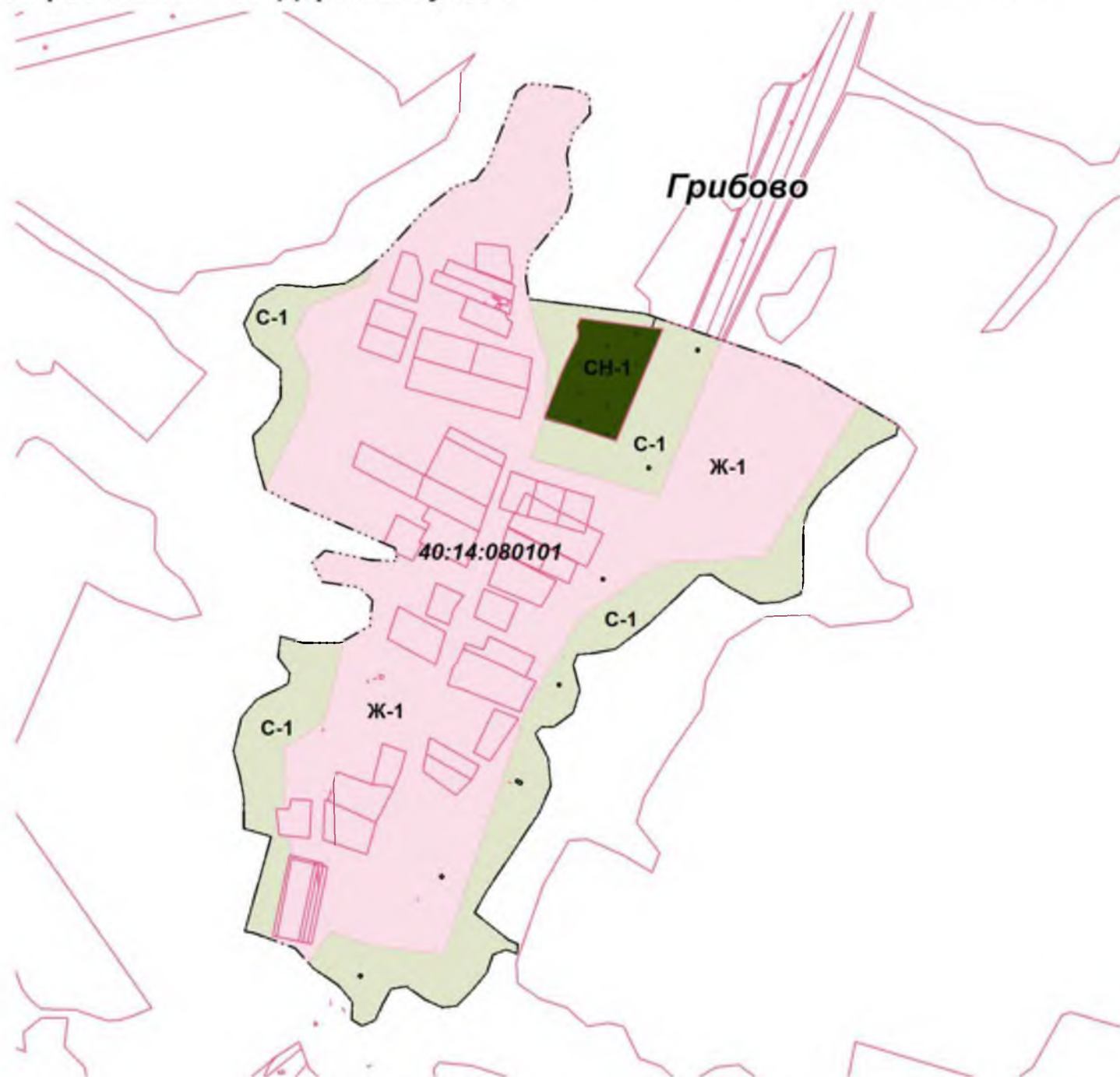


Условные обозначения:







-  Граница населенного пункта
-  Прилегающая территория благоустройства, с учетом земельных участков и объектов капитального строительства, в отношении которых границы не установлены. Общая площадь 288787 кв.м.
-  Граница земельных участков, внесенных в ЕГРН
-  Ж-1 Зона жилой застройки
-  С-1 Зона сельскохозяйственных угодий

Приложение к Правилам благоустройства территории МО СП "Деревня Гусево"
**Схема границ прилегающих территорий по благоустройству
д.Грибово МО СП "Деревня Гусево"**

Утверждено
решением сельской Думы
СП "Деревня Гусево"
№ ___ от _____ 202 г.



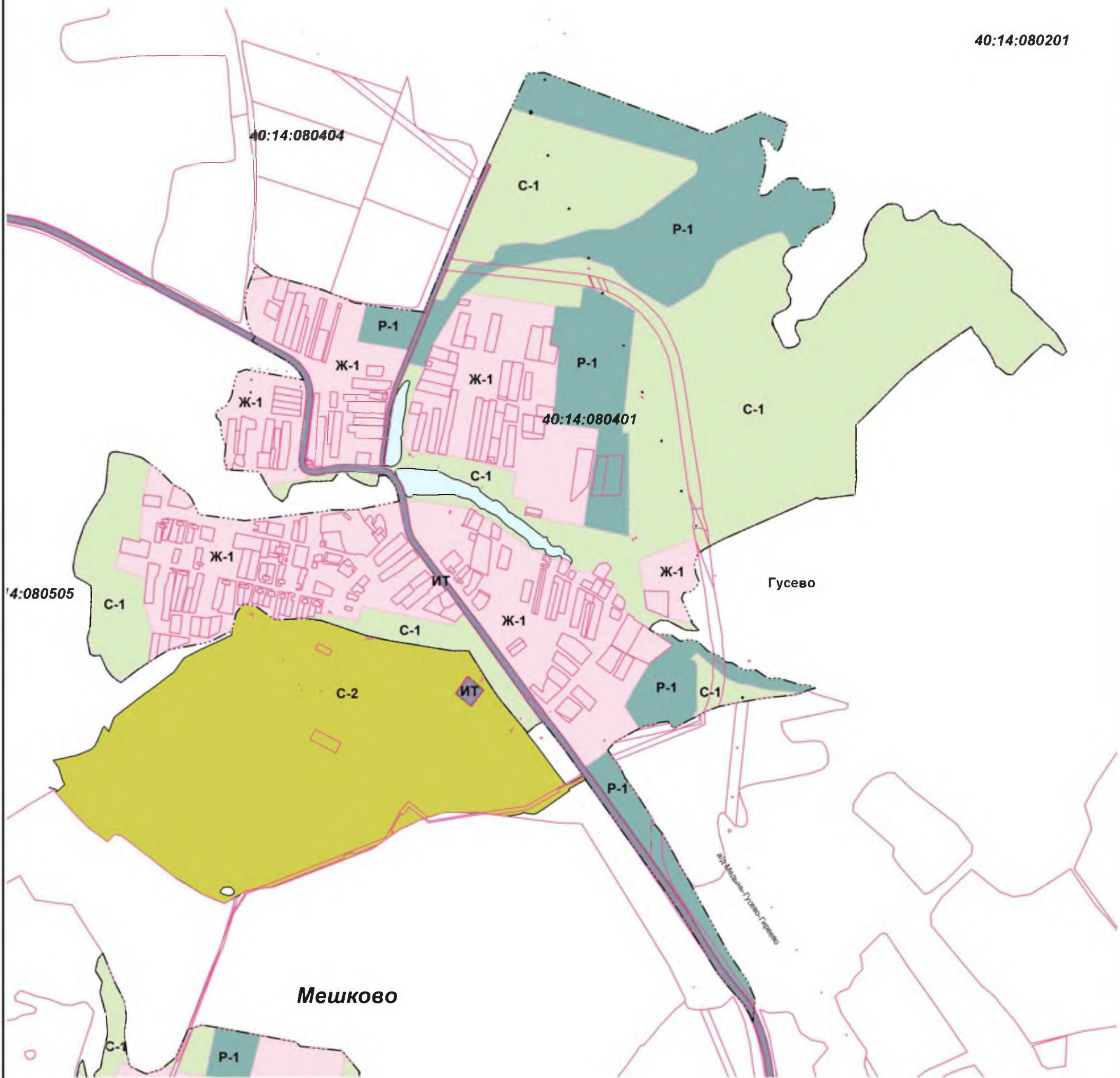
Условные обозначения:

-  Граница населенного пункта
-  Прилегающая территория благоустройства, с учетом земельных участков и объектов капитального строительства, в отношении которых границы не установлены. Общая площадь 281582 кв.м.
-  Граница земельных участков, внесенных в ЕГРН
-  Ж-1 Зона жилой застройки
-  С-1 Зона сельскохозяйственных угодий
-  СН-1 Зона кладбищ

Приложение к Правилам благоустройства территории МО СП "Деревня Гусево"
**Схема границ прилегающих территорий по благоустройству
 д.Гусево МО СП "Деревня Гусево"**

Утверждено
 решением сельской Думы
 СП "Деревня Гусево"
 № ____ от ____ 202 г.

40:14:080201

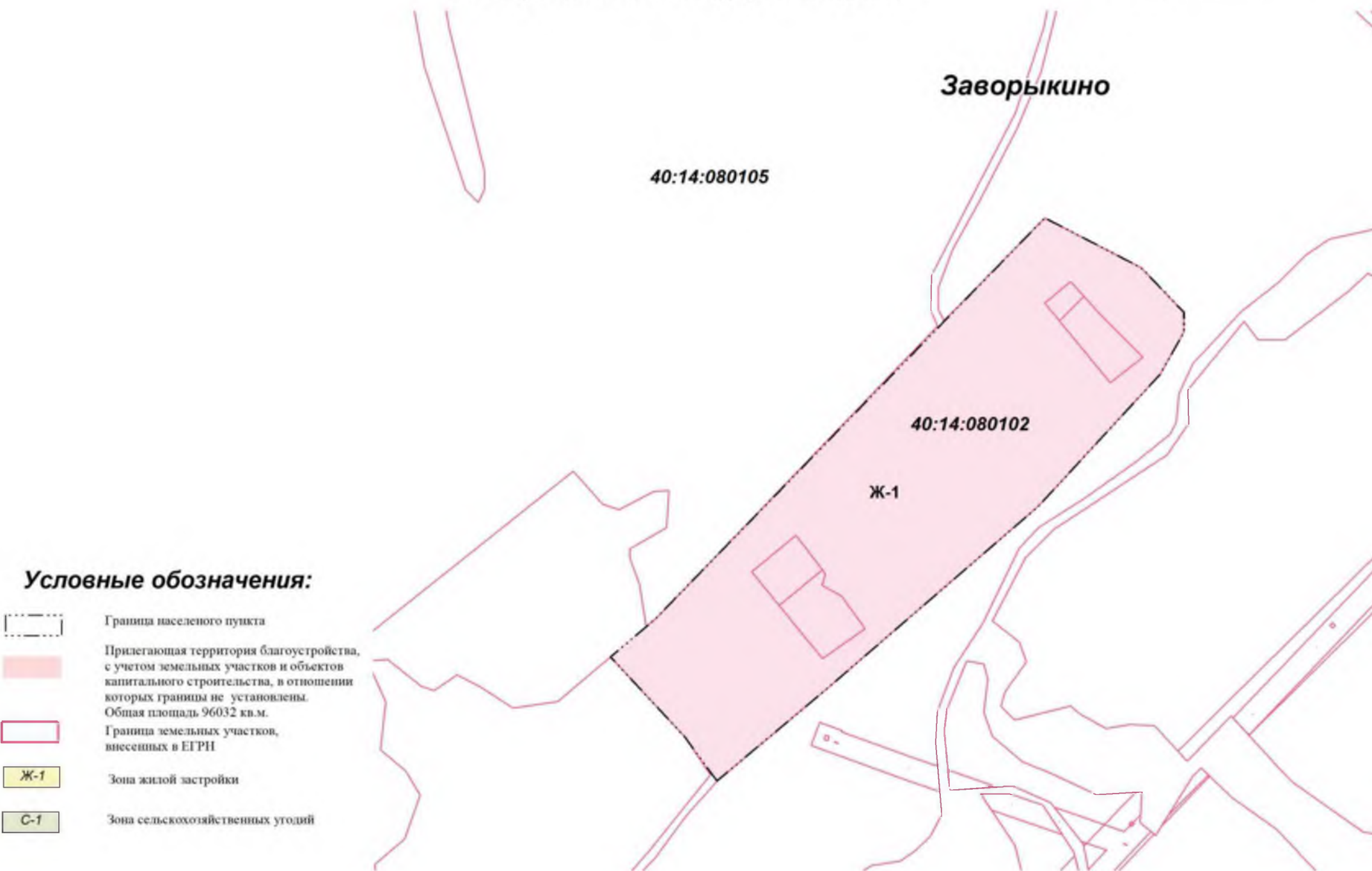


Условные обозначения:

- | | | | |
|---|---|---|--|
|  | Граница населенного пункта |  | Зона сельскохозяйственных угодий |
|  | Прилегающая территория благоустройства, с учетом земельных участков и объектов капитального строительства, в отношении которых границы не установлены. Общая площадь 955259 кв.м. |  | Зона сельскохозяйственного использования |
|  | Граница земельных участков, внесенных в ЕГРН |  | Зона рекреационного использования |
|  | Зона жилой застройки |  | Зона кладбищ |
| | |  | Зона инженерно-транспортной инфраструктуры |

Приложение к Правилам благоустройства территории МО СП "Деревня Гусево"
**Схема границ прилегающих территорий по благоустройству
д.Заворыкино МО СП "Деревня Гусево"**

Утверждено
решением сельской Думы
СП "Деревня Гусево"
№ ___ от _____ 202 г.








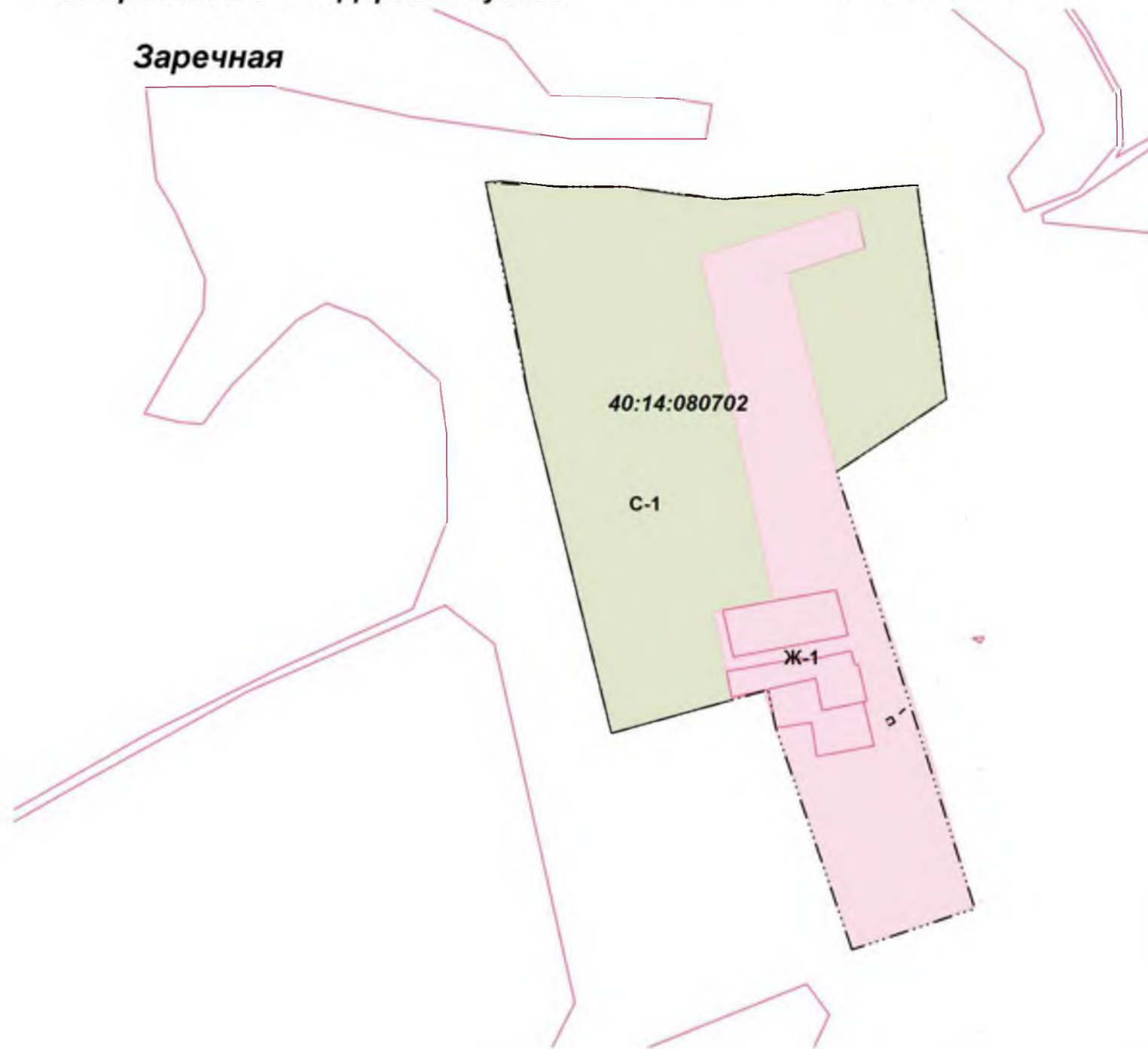
Приложение к Правилам благоустройства территории МО СП "Деревня Гусево"
**Схема границ прилегающих территорий по благоустройству
д.Заречная МО СП "Деревня Гусево"**

Утверждено
решением сельской Думы
СП "Деревня Гусево"
№ ___ от _____ 202 г.

Заречная

Условные обозначения:

-  Граница населенного пункта
-  Прилегающая территория благоустройства, с учетом земельных участков и объектов капитального строительства, в отношении которых границы не установлены. Общая площадь 38545 кв.м.
-  Граница земельных участков, внесенных в ЕГРН
-  Ж-1 Зона жилой застройки
-  С-1 Зона сельскохозяйственных угодий









Приложение к Правилам благоустройства территории МО СП "Деревня Гусево"
**Схема границ прилегающих территорий по благоустройству
д.Коняево МО СП "Деревня Гусево"**

Утверждено
решением сельской Думы
СП "Деревня Гусево"
№ ___ от _____ 202 г.

Коняево

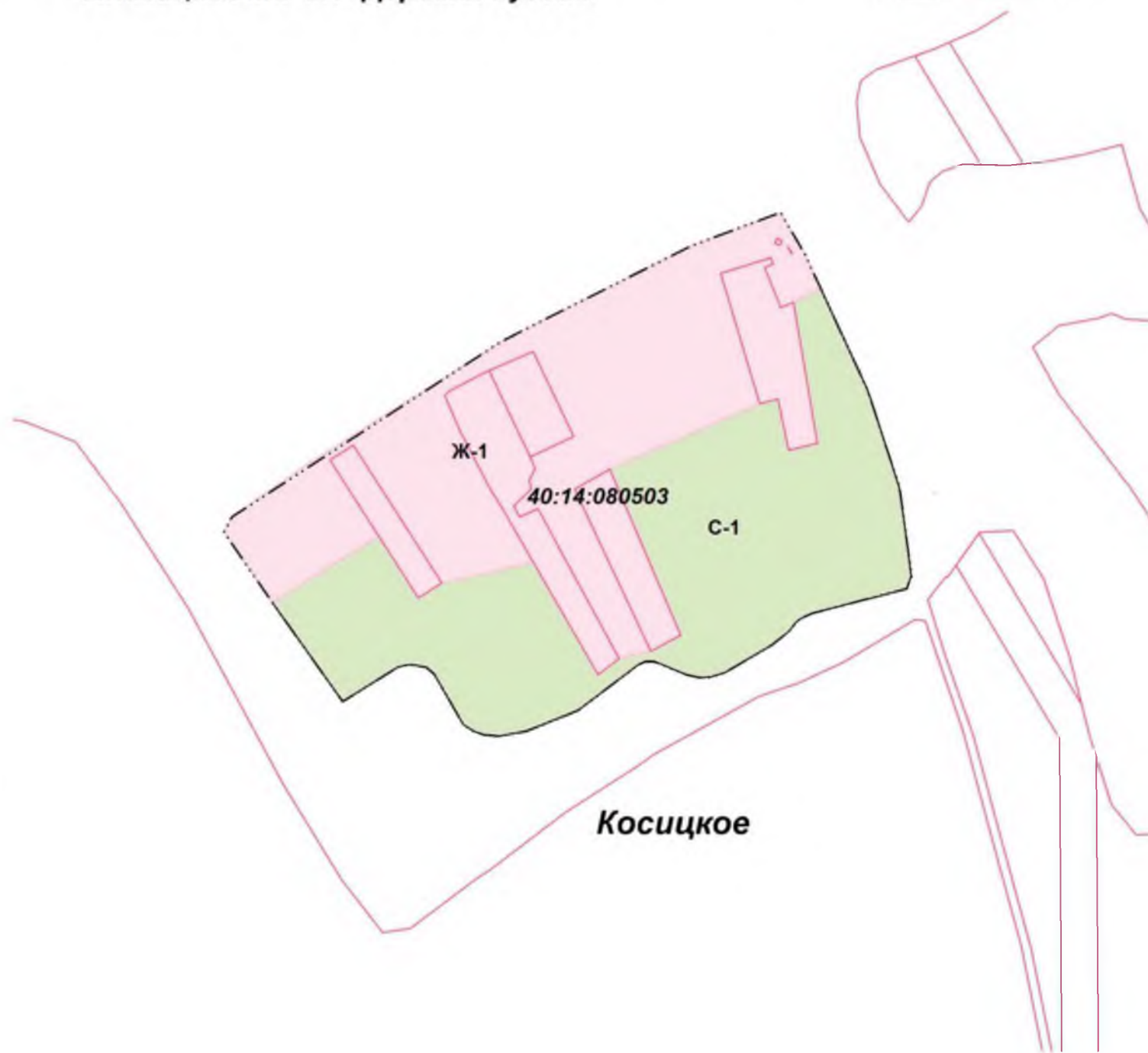


Условные обозначения:






-  Граница населенного пункта
-  Прилегающая территория благоустройства, с учетом земельных участков и объектов капитального строительства, в отношении которых границы не установлены. Общая площадь 189662 кв.м.
-  Граница земельных участков, внесенных в ЕГРН
-  Ж-1 Зона жилой застройки
-  С-1 Зона сельскохозяйственных угодий
-  Р-1 Зона рекреационного использования

Приложение к Правилам благоустройства территории МО СП "Деревня Гусево"
**Схема границ прилегающих территорий по благоустройству
д.Косицкое МО СП "Деревня Гусево"**

Утверждено
решением сельской Думы
СП "Деревня Гусево"
№ ___ от _____ 202 г.

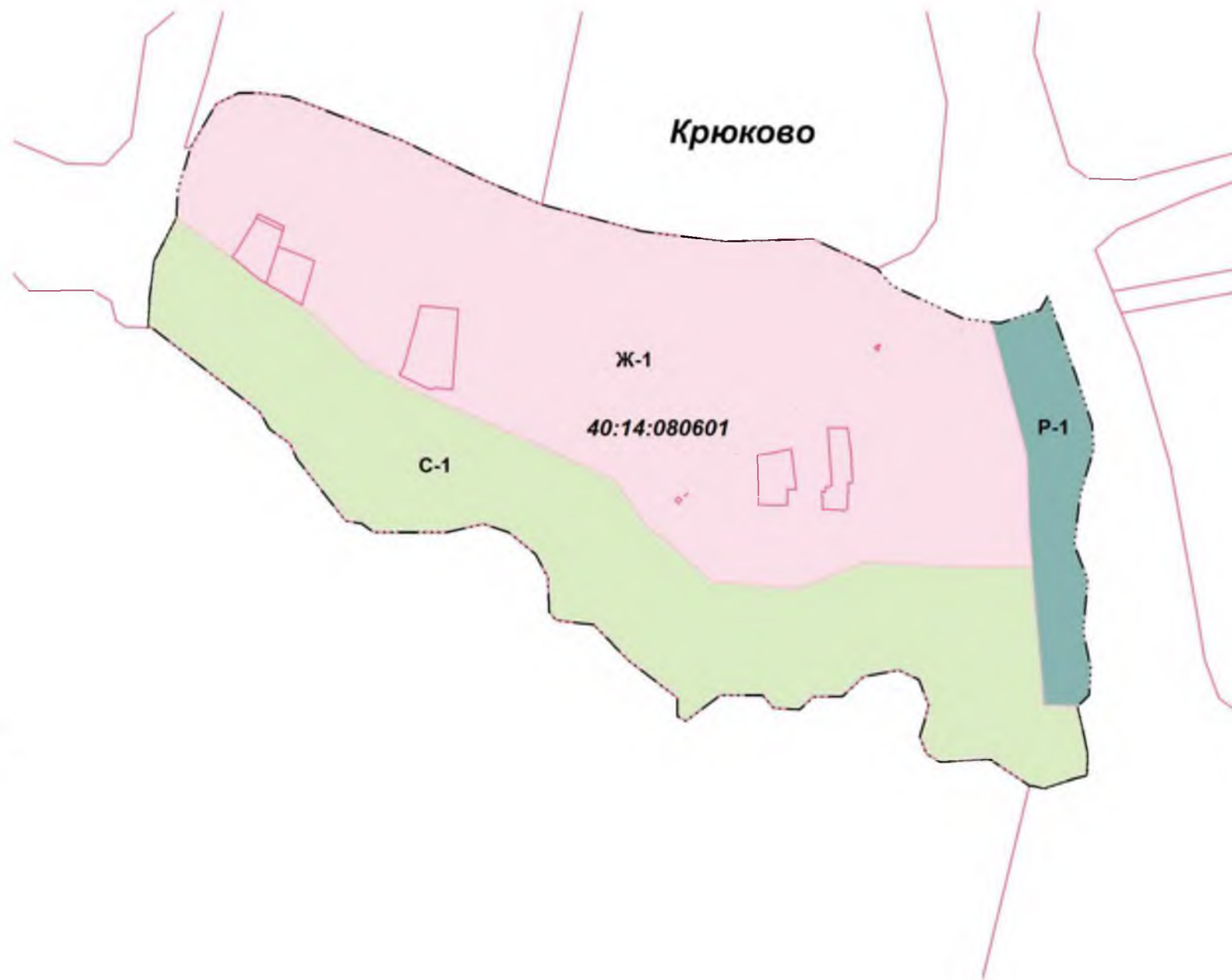


Условные обозначения:







-  Граница населенного пункта
-  Прилегающая территория благоустройства, с учетом земельных участков и объектов капитального строительства, в отношении которых границы не установлены. Общая площадь 38218 кв.м.
-  Граница земельных участков, внесенных в ЕГРН
-  Ж-1 Зона жилой застройки
-  С-1 Зона сельскохозяйственных угодий

Приложение к Правилам благоустройства территории МО СП "Деревня Гусево"
**Схема границ прилегающих территорий по благоустройству
д.Крюково МО СП "Деревня Гусево"**

Утверждено
решением сельской Думы
СП "Деревня Гусево"
№ ___ от _____ 202 г.

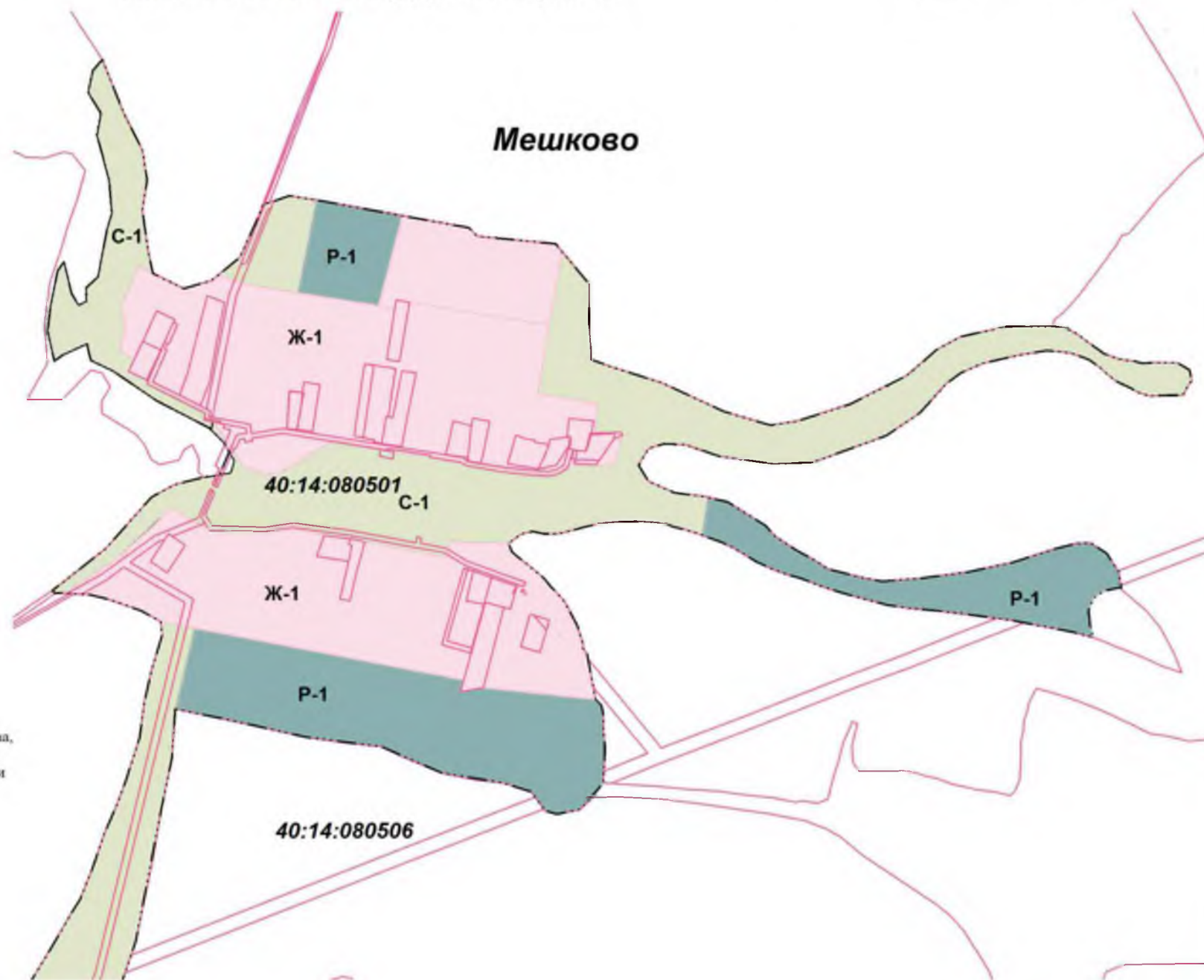


Условные обозначения:







-  Граница населенного пункта
-  Прилегающая территория благоустройства, с учетом земельных участков и объектов капитального строительства, в отношении которых границы не установлены. Общая площадь 179674 кв.м.
-  Граница земельных участков, внесенных в ЕИРН
-  Ж-1 Зона жилой застройки
-  С-1 Зона сельскохозяйственных угодий
-  Р-1 Зона рекреационного использования

Приложение к Правилам благоустройства территории МО СП "Деревня Гусево"
**Схема границ прилегающих территорий по благоустройству
д. Мешково МО СП "Деревня Гусево"**

Утверждено
решением сельской Думы
СП "Деревня Гусево"
№ ___ от _____ 202 г.

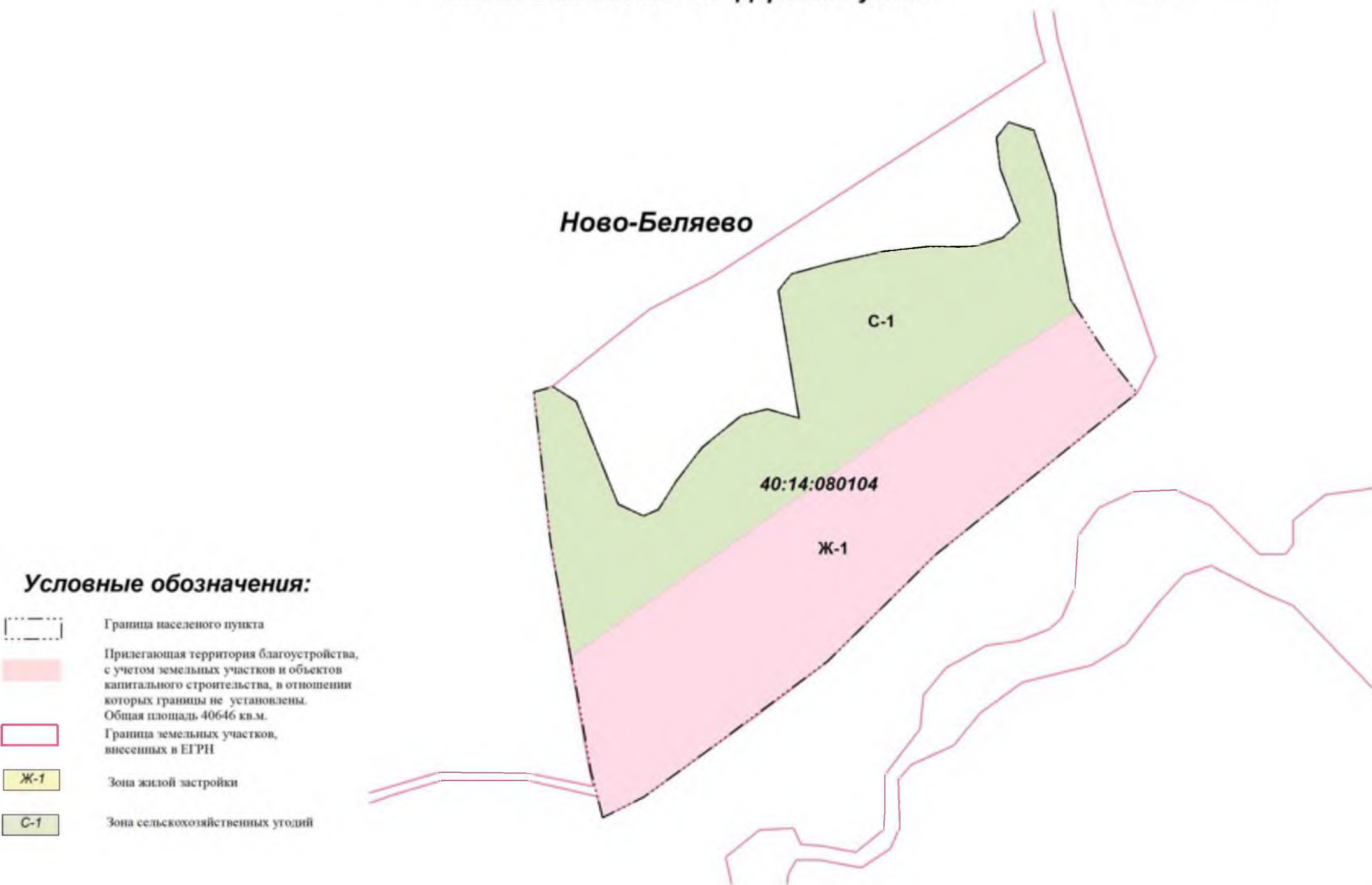


Условные обозначения:

-  Граница населенного пункта
-  Прилегающая территория благоустройства, с учетом земельных участков и объектов капитального строительства, в отношении которых границы не установлены. Общая площадь 299001 кв.м.
-  Граница земельных участков, внесенных в ЕГРН
-  Ж-1 Зона жилой застройки
-  С-1 Зона сельскохозяйственных угодий
-  Р-1 Зона рекреационного использования

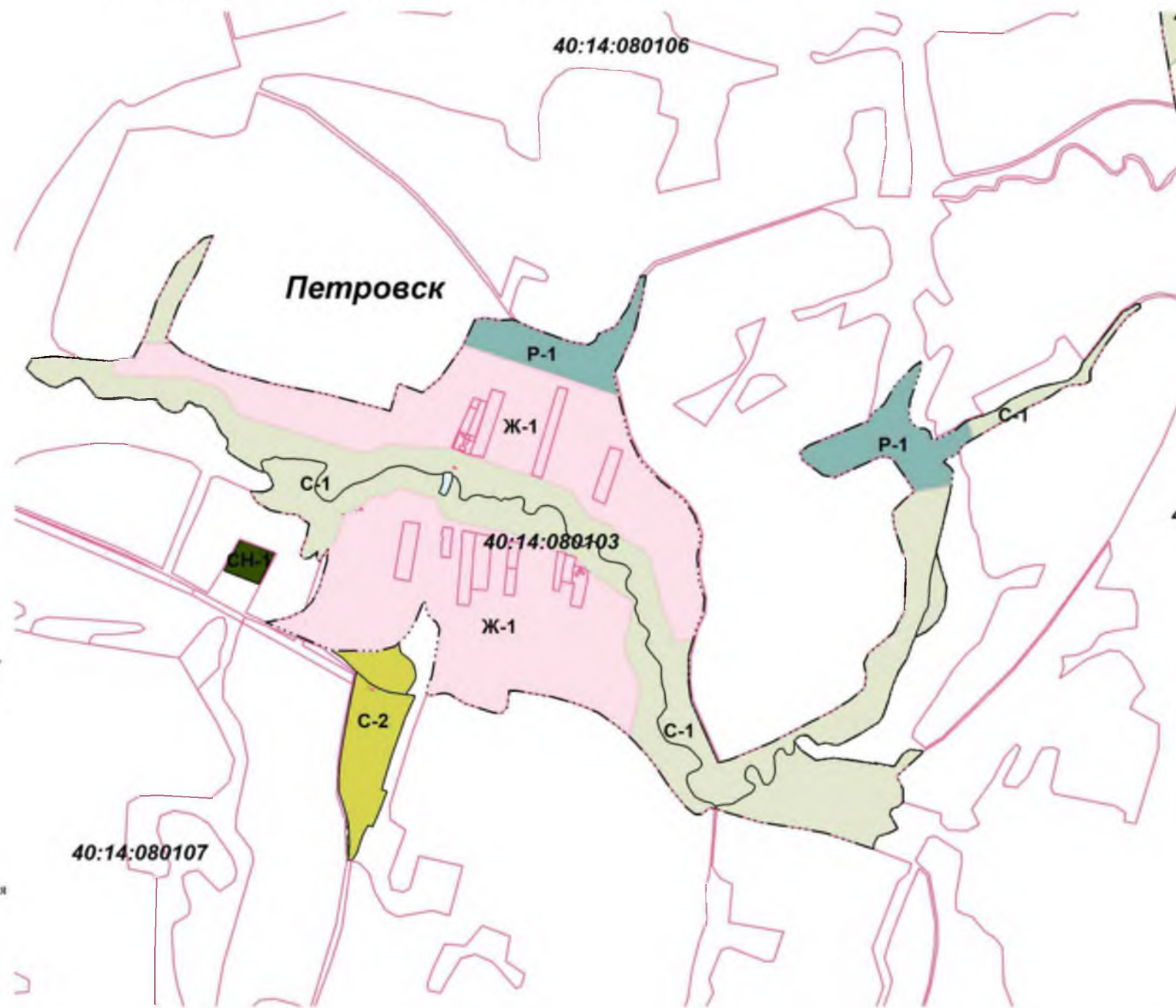
Приложение к Правилам благоустройства территории МО СП "Деревня Гусево"
**Схема границ прилегающих территорий по благоустройству
д.Ново-Беляево МО СП "Деревня Гусево"**

Утверждено
решением сельской Думы
СП "Деревня Гусево"
№ ___ от _____ 202 г.











Приложение к Правилам благоустройства территории МО СП "Деревня Гусево"
**Схема границ прилегающих территорий по благоустройству
д.Петровск МО СП "Деревня Гусево"**

Утверждено
решением сельской Думы
СП "Деревня Гусево"
№ ___ от _____ 202 г.



Условные обозначения:







-  Граница населенного пункта
-  Прилегающая территория благоустройства, с учетом земельных участков и объектов капитального строительства, в отношении которых границы не установлены. Общая площадь 479524 кв.м.
-  Граница земельных участков, внесенных в ЕГРН
-  Ж-1 Зона жилой застройки
-  С-1 Зона сельскохозяйственных угодий
-  С-2 Зона сельскохозяйственного использования
-  Р-1 Зона рекреационного использования
-  СН-1 Зона кладбищ

Приложение к Правилам благоустройства территории МО СП "Деревня Гусево"
**Схема границ прилегающих территорий по благоустройству
д.Прокшино МО СП "Деревня Гусево"**

Утверждено
решением сельской Думы
СП "Деревня Гусево"
№ ___ от _____ 202 г.

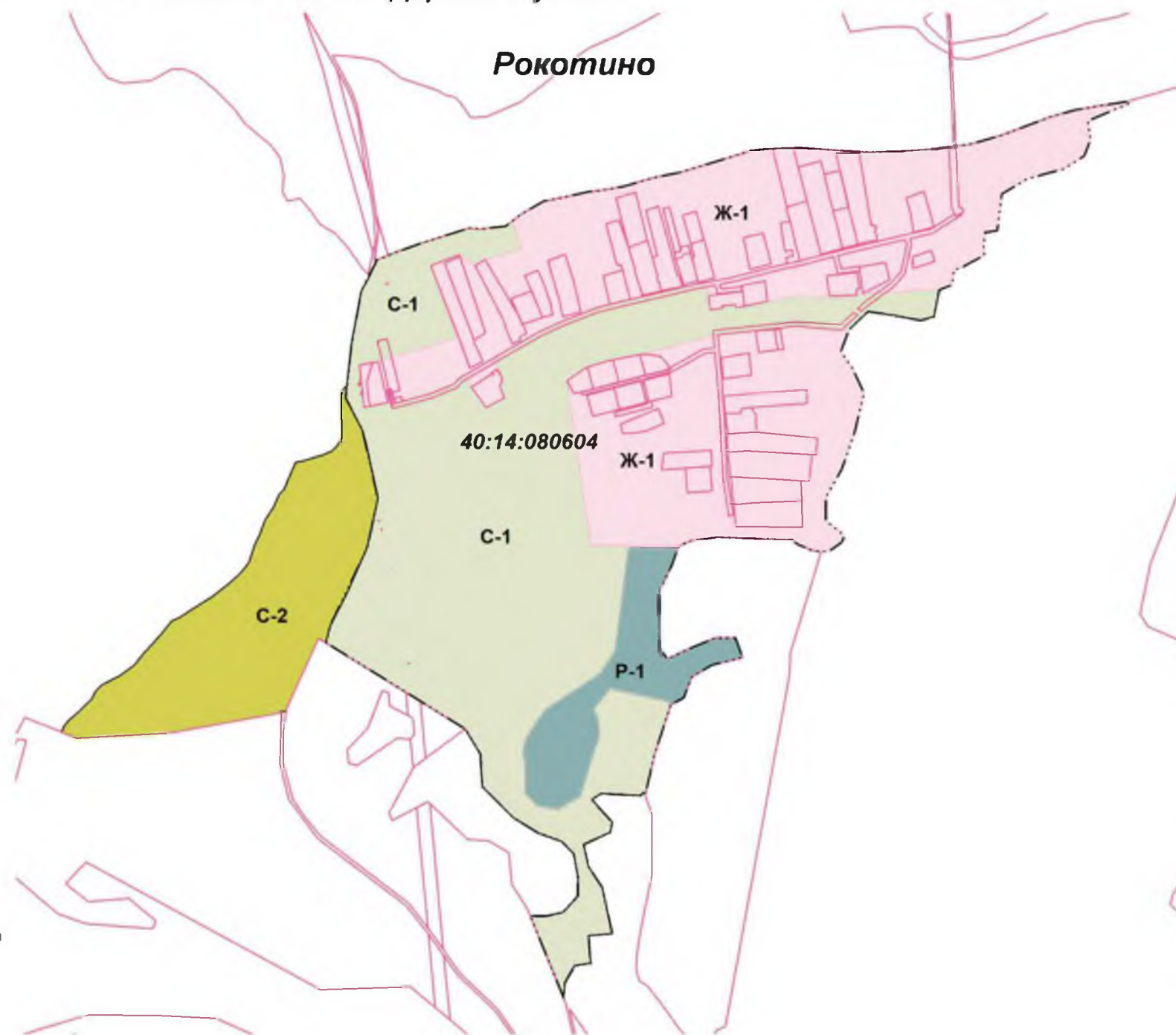


Условные обозначения:








-  Граница населенного пункта
-  Прилегающая территория благоустройства, с учетом земельных участков и объектов капитального строительства, в отношении которых границы не установлены. Общая площадь 182079 кв.м.
-  Граница земельных участков, внесенных в ЕГРН
-  Ж-1 Зона жилой застройки
-  С-1 Зона сельскохозяйственных угодий
-  Р-1 Зона рекреационного использования

Приложение к Правилам благоустройства территории МО СП "Деревня Гусево"
**Схема границ прилегающих территорий по благоустройству
д.Рокотино МО СП "Деревня Гусево"**

Утверждено
решением сельской Думы
СП "Деревня Гусево"
№ ___ от _____ 202 г.



Условные обозначения:

-  Граница населенного пункта
-  Прилегающая территория благоустройства, с учетом земельных участков и объектов капитального строительства, в отношении которых границы не установлены. Общая площадь 331188 кв.м.
-  Граница земельных участков, внесенных в ЕГРН
-  Ж-1 Зона жилой застройки
-  С-1 Зона сельскохозяйственных угодий
-  С-2 Зона сельскохозяйственного использования
-  Р-1 Зона рекреационного использования