




Условные обозначения

Ж1	Индекс зон
Гусево	Наименование населенных пунктов
р.Шаня	Наименование гидрографии
	Граница участков, внесенных в ГКН
	Граница Сельского поселения
	Граница населенных пунктов
	Лес, кустарник
	Гидрография
	Земли сельскохозяйственных угодий
	Проезды, улицы
	Автодорога регионального значения
	Автодорога муниципального значения
Медынь-Гусево-Гиреево	Наименование автодорог
ЛЭП 10кВ	Наименование коммуникации
Коняево →	Направление к населенному пункту
	Скотомогильник

Объекты капитального строительства(ОКС)

	Объект спортивного назначения
	Объект сельскохозяйственного производства
	Объект здравоохранения
	Объект культурно-досугового назначения
	Объект административно делового назначения
	Школа

Жилые зоны

Ж1	Зона застройки малоэтажными жилыми домами
----	---

Зоны инженерно-транспортной инфраструктуры

ИТ	Зона инженерно-транспортной инфраструктуры
----	--

Зоны рекреационного назначения

P1	Зона сельских лесов, скверов, парков, бульваров
P2	Зона водных объектов (пруды, озера, водохранилища, пляжи)

Зоны специального назначения

СН1	Зона размещения кладбищ, скотомогильников
-----	---

Зоны сельскохозяйственного использования








C1	Зона сельскохозяйственных угодий-пашни, сенокосы, пастбища, залежи, иные земли, занятые многолетними насаждениями
C2	Зона, занятая объектами сельскохозяйственного назначения и предназначенная для ведения сельскохозяйственного производства

Зоны особо охраняемых территорий

ОХ1	Зона памятников природы
ОХ2	Зона объектов культурного наследия

Приложение № 1.16
к правилам землепользования и застройки
муниципального образования
СП "Деревня Гусево"


Зоны с особыми условиями
использования территории

	Водоохранная зона
	Прибрежная зона
	Береговая полоса
	Охранная зона ЛЭП
	Охранная зона газопровода
	Санитарно защитная зона объекта специального назначения
	Санитарно защитная зона объектов сельскохозяйственного назначения
	Санитарно защитная зона скотомогильника
	Охранная зона вышки сотовой связи



Объекты особо охраняемых территорий

	Братская могила
	Памятники природы регионального значения
	Парк, 2-ая треть 19 -нач.20 вв. д.Гусево
	Усадьба
	Объекты культурного наследия
	Хозяйственная постройка



Объекты газо- и теплоснабжения

	Газорегуляторный шкаф
---	-----------------------





Объекты электроснабжения и связи

	Трансформаторная подстанция
	Вышка сотовой связи

Объекты водоснабжения и водоотведения

	Водонапорная башня
	Скважина

Объекты культурного наследия

	д.Грибово. Церковь Казанская, православная, приходская, с трапезной и колокольной, зимняяю. на кладбище, 1827г.
	д.Прокшино. Церковь Троицы, православная, приходская, с колокольной, на кладбище, зимняя, 1900 -е-нач. 1910-х гг.
	д.Гусево. Усадьба Майновых, 2-ая треть 19-нач.20 вв.
	д.Прокшино. Парк усадьбы Мясниковых, 2-ая пол.19-нач.20 вв.